



Digitale Topographische Karte 1:100 000 (DTK100) Ebeneneinteilung (Stand 09/2019)

1 Datenabgabe Standard

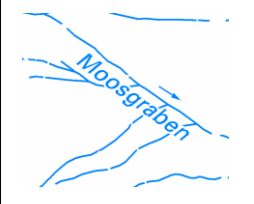


Lfd. Nr.	Kürzel	Name	Inhalt
1	schw	Grundrisssschwarz	Straßenkonturen; Wege; andere Grundrisselemente (z.B. Konturen von Hochhäusern, Flughäfen, Rollbahnen, Seilbahnen); Eisenbahnen; schwarze Symbole; Felsen, Geröll
2	swtx	Schriftschwarz	Schwarze Schriften
3	grbr	Grundrissbraun	Hochspannungsleitungen; grundrissbraune Symbole; Schriften von Landschaften, Bergen; Höhenkoten
4	rebr	Reliefbraun	Höhenlinien; Böschungen; Dämme; Höhenlinienzahlen
5	babl	Bachblau	Gewässerkonturen; bachblaue Schriften; bachblaue Symbole; Fährlinien; Höhenlinien im Gewässer / Gletscher
6	baum	Baumgrün	Baumgrüne Symbole; baumgrüne Schriften; Grenze National-/Naturpark und Naturschutzgebiet (aufgerastert); Gewächshäuser
7	viol	Violett	Verwaltungsgrenzen
8	trup	Gefahrenrot	Grenze von Truppenübungs- oder Standortübungsplatz (aufgerastert)
9	haus	Gebäudegrau	Einzelgebäude und Straßenkonturen Tschechische Republik
10	weis	Weiß	Decker von Straßen für Nahverkehr, Rollbahnen; vegetationslose Flächen; weiße Schrift (Autobahn- und Europastraßen-Nummern); Innenflächen von Symbolen und Signaturen; Ackerflächen; Grünland
11	sebl	Seeb blau	Gewässerdecker; Decker in Schleusenammern; Hafenbecken
12	hrot	Wohnflächenhellrot	Wohnbauflächen; Flächen besonderer funktionaler Prägung; jeweils offene Bebauung
13	mrot	Wohnflächenmittelrot	Kerngebiete der Wohn- und Mischflächen; jeweils geschlossene Bebauung
14	grau	Industrieflächengrau	Industrieflächen; Halden; Tagebau; Grube; Steinbruch; Bergbauflächen; Bahnverkehrsflächen; Schiffsverkehrsflächen; Schleusenanlagen
15	acke	Ackerocker	Baumschule; Weinbauflächen; Hopfenflächen; Obstbauplantagen
16	brac	Brachbraun	Klärbecken; Moor, Moos; Sumpf
17	heid	Heideviolett	Heideflächen
18	wald	Waldgrün	Waldflächen; Gehölzflächen
19	wies	Wiesengrün	Flugplätze/-häfen; Friedhöfe
20	park	Parkgrün	Sport-, Freizeit- und Erholungsflächen; (große) Gartenflächen
21	stor	Straßenorange	Decker von Straßen für Fernverkehr
22	stge	Straßengelb	Decker von Straßen für Regionalverkehr; Bundesstraßensymbol (Innenfläche)
23	utmg	Gitterschwarz	UTM-Gitter mit Schrift



2 Abgabe Variante 1

Zusätzlich zur Datenstruktur der Standardabgabe ist bei den unten beschriebenen Ebenen Situation und Schrift getrennt. Die Situation ist gegen die Schrift freigestellt.

Beispiel Bachblau

Farbkombination	Einzel-Ebene	
		
	blfr	bltx

Lfd. Nr.	Kürzel	Name	Inhalt
1-2	<i>wie Standardabgabe</i>		
3.1.1	brfr	Grundrissbraun	Gegen grundrissbraune Schriften freigestellt: Hochspannungsleitungen; grundrissbraune Symbole
3.1.2	brtx		Schriften von Landschaften, Bergen; Höhenkoten
4	<i>wie Standardabgabe</i>		
5.1.1	blfr	Bachblau	Gegen bachblaue Schriften freigestellt: Gewässerkonturen; bachblaue Symbole; Fährlinien; Höhenlinien im Gewässer / Gletscher
5.1.2	bltx		Bachblaue Schriften
6.1.1	grfr	Baumgrün	Gegen baumgrüne Schriften freigestellt: Baumgrüne Symbole; Grenze National-/Naturpark und Naturschutzgebiet (aufgerastert); Gewächshäuser
6.1.2	grtx		Baumgrüne Schriften
7-23	<i>wie Standardabgabe</i>		



3 Abgabe Variante 2

Zusätzlich zur Datenstruktur der Standardabgabe ist bei den unten beschriebenen Ebenen Situation und Schrift getrennt. Die Situation ist gegen die Schrift nicht freigestellt.

Beispiel Bachblau

Farbkombination	Einzel-Ebene		
	blso	blha	bltx

Lfd. Nr.	Kürzel	Name	Inhalt
1.2.1	swso	Grundrisssschwarz	Keine Freistellung gegen schwarze Schriften: Straßenkonturen; Wege; andere Grundrisselemente (z.B. Konturen von Hochhäusern, Flughäfen, Rollbahnen, Seilbahnen); Eisenbahnen; schwarze Symbole; Felsen, Geröll
2.2.2	swtx	Schriftschwarz	Schwarze Schriften
2.2.3	swha		Freistellungsdecker für schwarze Schriften
3.2.1	brso	Grundrissbraun	Keine Freistellung gegen grundrissbraune Schriften: Hochspannungsleitungen; grundrissbraune Symbole
3.2.2	brtx		Schriften von Landschaften, Bergen; Höhenkoten
3.2.3	brha		Freistellungsdecker für grundrissbraune Schriften
4	wie Standardabgabe		
5.2.1	blso	Bachblau	Keine Freistellung gegen bachblaue Schriften: Gewässerkonturen; bachblaue Symbole; Fährlinien; Höhenlinien im Gewässer / Gletscher
5.2.2	bltx		Bachblaue Schriften
5.2.3	blha		Freistellungsdecker für bachblaue Schriften
6.2.1	grso	Baumgrün	Keine Freistellung gegen bachblaue Schriften: Gewässerkonturen; bachblaue Symbole; Fährlinien; Höhenlinien im Gewässer / Gletscher
6.2.2	grtx		Baumgrüne Schriften
6.2.3	grha		Freistellungsdecker für baumgrüne Schriften
7-23	wie Standardabgabe		