



Amtliche Topographische Karte 1 : 25 000

ATK25-C13 Schwarzenbach a.d.Saale








Selb, Bad Weißenstadt, Kirchenlamitz, Markt-leuthen,
Röslau, Rehau-Süd, Schönwald

Ausgabe 2026

Wanderwege aus diesem Kartenblatt

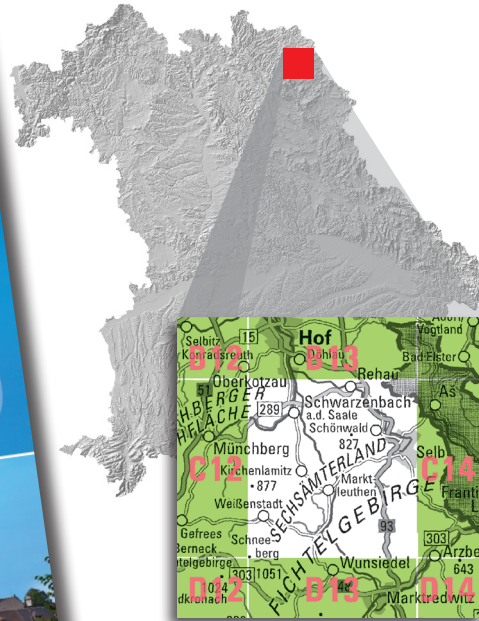
-  Jakobswege
-  Europäischer Fernwanderweg E3 / Jean-Paul-Weg
-  Fränkischer Gebirgsweg / Zubringer Fränkischer Gebirgsweg
-  Kaiserweg / Pilgerweg Via Porta / Arnikaweg Kornberg
-  Seenweg / Uprode-Weg / Egerweg / Mittelweg
-  Höhenweg / Nordweg / Ostweg, Zubringer Ostweg
-  Wanderwege des Fichtelgebirgsvereins

Radwege aus diesem Kartenblatt

-  Bayernnetz für Radler
-  Jakobus-Radpilgerweg
-  Radweg Grünes Dach / Saale-Radweg
-  Brückenradweg Bayern-Böhmen / Siebensterntour
-  Durch Bayerns steinreiche Ecke / Radrunde Oberfranken
-  Iron Curtain Trail (EuroVelo-Route 13)
-  Technikgeschichte und verwunschene Täler



mehr zu Amtlichen Topographischen Karten 1:25 000



ATK25-C13
ISBN 978-3-98776-147-8
Preis 9,90 EUR

Blattschnitt der ATK25-C13 im BayernAtlas